




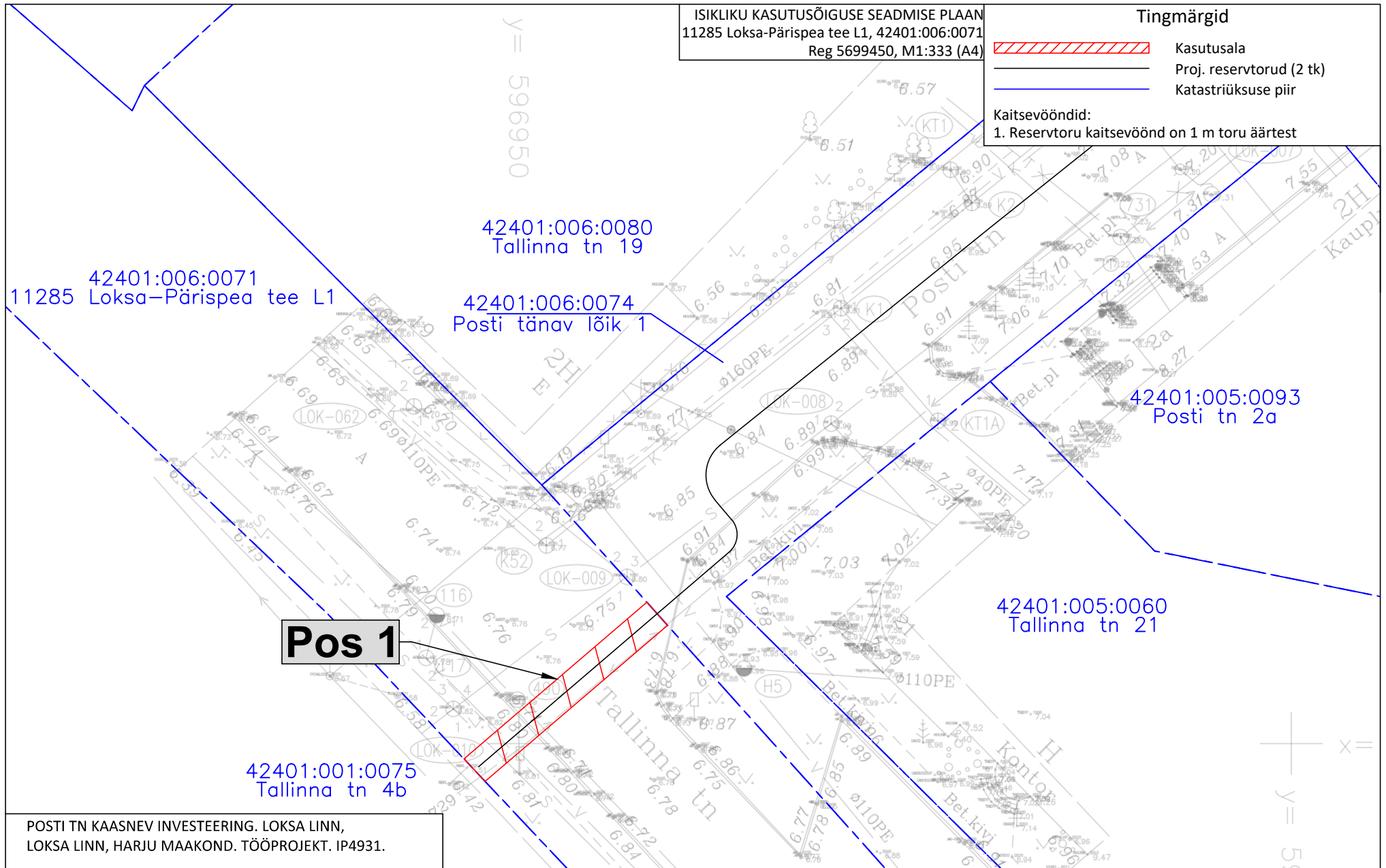
ISIKLIKU KASUTUSÕIGUSE SEADMISE PLAAN
 11285 Loksa-Pärispea tee L1, 42401:006:0071
 Reg 5699450, M1:333 (A4)

Tingmärgid

-  Kasutusala
-  Proj. reservtorud (2 tk)
-  Katastriüksuse piir

Kaitsevööndid:

1. Reservtoru kaitsevöönd on 1 m toru äärtest



Pos 1

POSTI TN KAASNEV INVESTEERING. LOKSA LINN,
 LOKSA LINN, HARJU MAAKOND. TÖÖPROJEKT. IP4931.

ASENDIPLAANI KOOSTAS:
 RAIT VALGMA
 STROMTEC OÜ
 PROJEKTEERIJ
 +372 5855 9845
 RAIT@STROMTEC.EE

Jrk nr.	IKÕ ala Pos nr. (plaanil)	Kinnistu registriosa number	Katastriüksuse tunnus, nimi ja sihtotstarve:	Asukoht riigitee (nr ja nimi) suhtes (lõigu algus ja lõpp km.)	Ala pindala ruutmeetrites m2
1	Pos 1	5699450	42401:006:0071; 11285 Loksa-Pärispea tee L1; transpordimaa	11285 Loksa-Pärispea tee; km 0.725	31